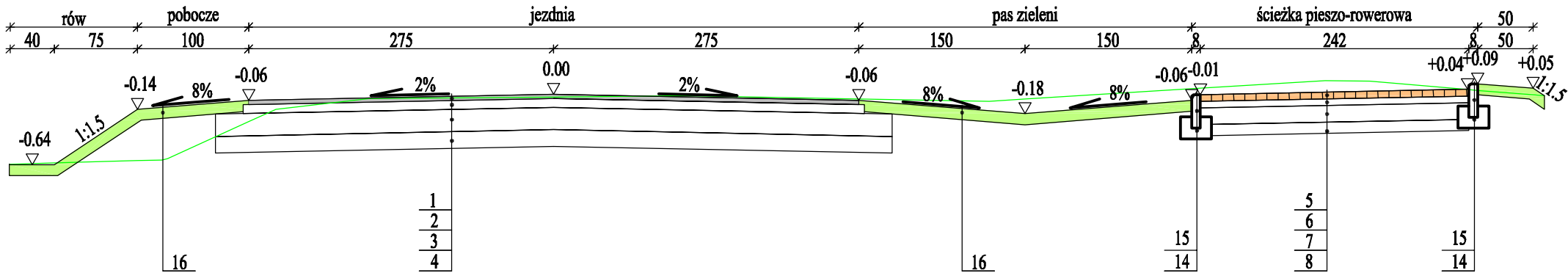



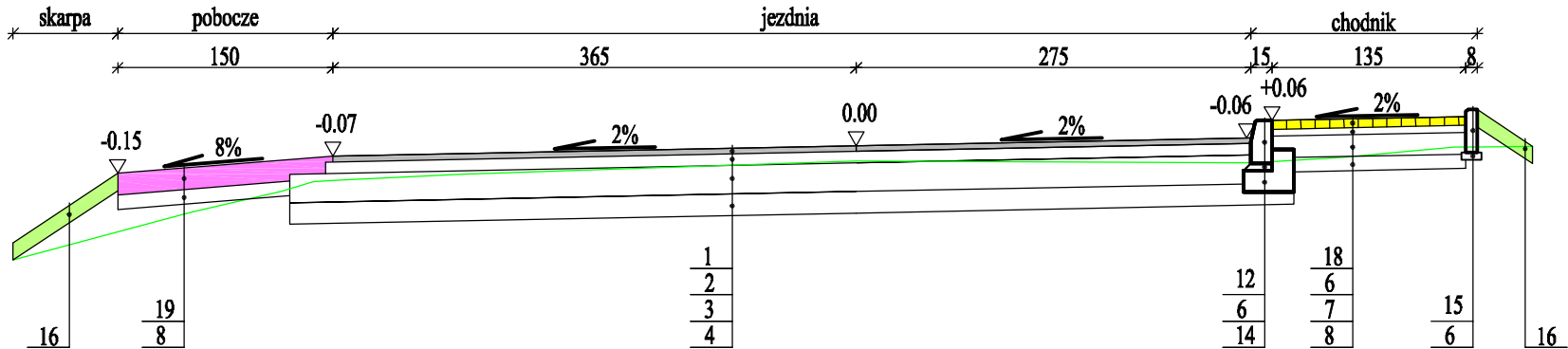
Przekrój normalny w km 0+054.38
-rów, jezdnia, pas zieleni, ścieżka pieszo-rowerowa



Przekrój normalny w km 0+148.06
-rów, jezdnia, pas zieleni, ścieżka pieszo-rowerowa




Przekrój normalny w km 0+347.14
-rów, jezdnia, pas zieleni, ścieżka pieszo-rowerowa



Oznaczenia:

1.	w. ścieralna z betonu asfaltowego AC 11 S 50/70 gr.4cm
2.	w. wiążąca z betonu asfaltowego AC 16 W 50/70 gr.8cm
3.	podbudowa z kruszywa łamanego stabilizowanego mechanicznie o frakcji 0/31.5mm gr. 20cm
4.	warstwa odcinająca z pospółki gr.15cm
5.	kostka betonowa czerwona bez faz gr.6cm
6.	podsyпка piaskowo-cementowa 4:1, gr. 5cm
7.	podbudowa z kruszywa łamanego stabilizowanego mechanicznie o frakcji 0/31.5mm gr. 15cm
8.	warstwa odcinająca z pospółki gr.10cm
9.	kostka betonowa szara gr.8cm
10.	kostka betonowa grafitowa gr.8cm
11.	kostka betonowa czerwona gr.8cm - starobruk
12.	krawężnik betonowy 15x30cm
13.	krawężnik betonowy 15x22cm
14.	ława betonowa z betonu C12/15
15.	obrzeże betonowe 8x30cm
16.	humus gr.10cm
17.	wyrównanie chudym betonem gr. zmienna
18.	kostka betonowa szara gr.6cm
19.	pobocze z kruszywa łamanego stabilizowanego mechanicznie 0/25mm gr.15cm kolor biały

 PRACOWNIA PROJEKTOWA ELBI Pracownia Projektowa		PRACOWNIA PROJEKTOWA ELBI 75-800 KOSZALIN, UL. 1-go MAJA 12/20		
Temat opracowania: <i>Rozbudowa drogi gminnej nr 213028G w miejscowości Rokocin.</i>				
Inwestor: <i>Gmina Starogard Gdański, ul. Sikorskiego 9, 83-200 Starogard Gdański</i>				
Branża: <i>Drogowa</i>		Tytuł rysunku: <i>PRZEKROJE NORMALNE</i>		
Stanowisko:	Imię i nazwisko:	Nr uprawnień:	Podpis:	Skala: 1:50
Projektował:	<i>mgr inż. Adam Bińczyk</i>	<i>ZAP/0055/POOD/06</i>		Data: 06.2014r.
Opracował:	<i>mgr inż. Adam Bińczyk</i>	<i>ZAP/0055/POOD/06</i>		Nr rys. 2
Sprawdził:	<i>mgr inż. Angelika Elas-Bińczyk</i>	<i>ZAP/0056/POOD/06</i>		
<i>RYSUNEK NR 2</i>		<i>ARKUSZ NR 1/1</i>		